

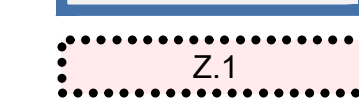


ÚZEMNÍ PLÁN LUŽICE

katastrální území: Lužice u Netolic

LEGENDA

VYMEZUJÍCÍ HRANICE

	ŘEŠENÉ ÚZEMÍ
	ZASTAVĚNÉ ÚZEMÍ OBCE
	ZASTAVITELNÁ PLOCHA



ÚP Lužice

VÝROK	VÝKRES ZÁKLADNÍHO ČLENĚNÍ ÚZEMÍ	
PROJEKTOVÝ ATELIÉR AD s.r.o. ING. ARCH. JAROSLAV DANĚK		RAZÍTKA A PODPISY:
HUSOVA 4, C. BUDĚJOVICE, 370 01. TEL. 387 311 238, 605 277 998 www.atelierad.cz, atelierad@atelierad.cz, IČ 25194771, DIČ CZ25194771		
ZPRACOVATEL: ING. ARCH. JAROSLAV DANĚK		
KRESLIL: ING. TEREZA LOUŽENSKÁ		
ČÍSLO ZAKÁZKY: 32/2023	ČÍSLO VÝKRESU: 1	ČÍSLO PÁŘE: 1
DATUM: ZÁŘÍ 2024	MĚŘITKO: 1 : 5 000	

ZÁZNAM O ÚČINNOSTI

DATUM NABÝTÍ ÚČINNOSTI	2. 10. 2024
POŘIZOVATEL	SPRÁVNÍ ORGÁN, KTERÝ ÚPO VYDAL
OBECNÍ ÚŘAD LUŽICE	ZASTUPITELSTVO OBCE LUŽICE
ING. ARCH. JINDŘIŠKA KÚPCOVÁ osobně předání osobou pořizovatele	RAZÍTKO A PODPIS: