


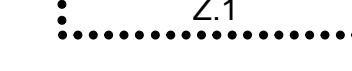













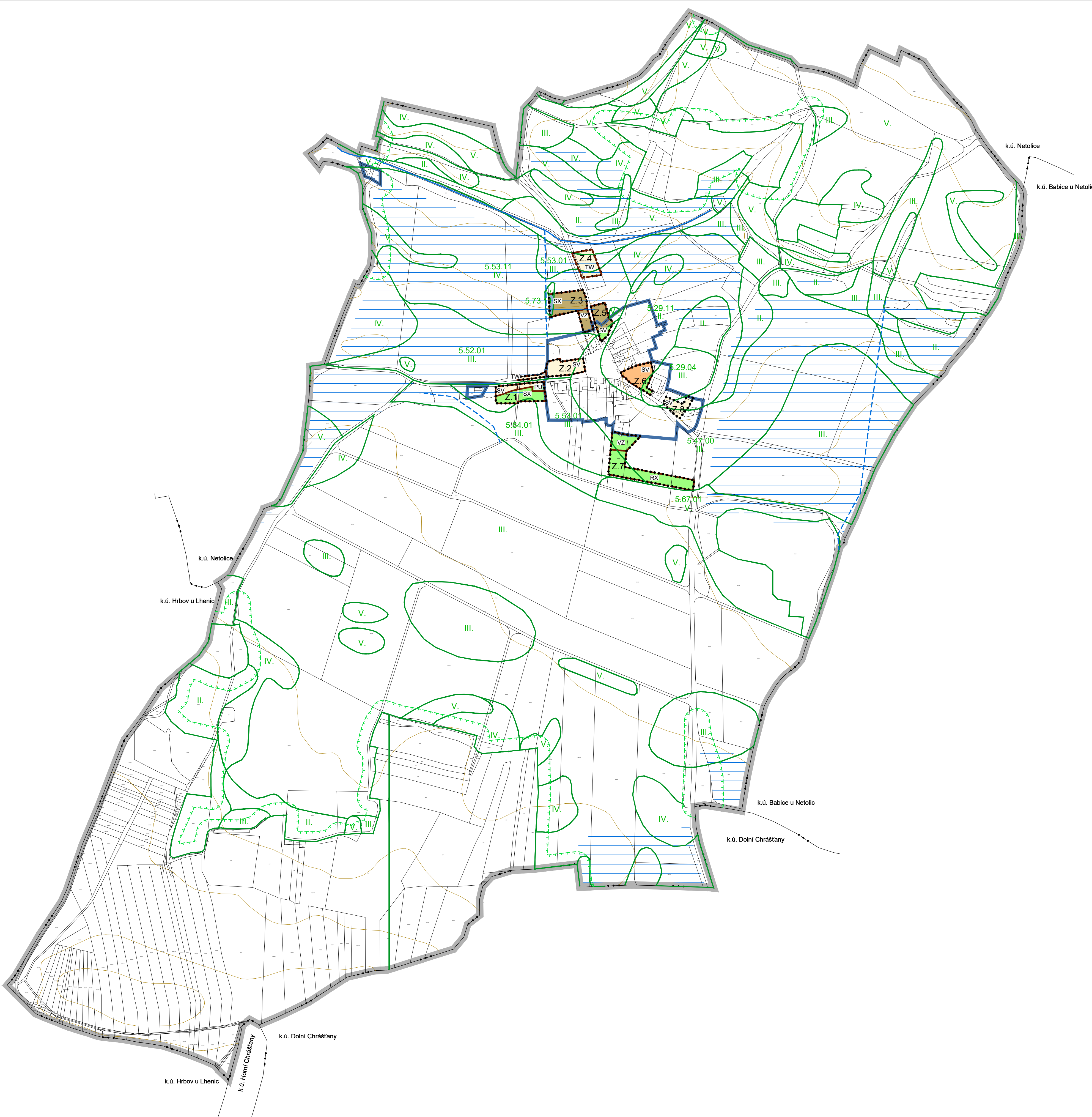
# ÚZEMNÍ PLÁN LUŽICE

katastrální území: Lužice u Netolic

## LEGENDA

### VYMEZUJÍCÍ HRANICE

	ŘEŠENÉ ÚZEMÍ
	ZASTAVĚNÉ ÚZEMÍ OBCE
	ZASTAVITELNÁ PLOCHA
	HRANICE LOKALIT
	VZDÁLENOST 30 m OD OKRAJE LESA
	HRANICE BPEJ
	ČÍSLO BPEJ
	MELIORAČNÍ PLOCHY - PODROBNÉ ODVODŇOVACÍ ZAŘÍZENÍ
	HLAVNÍ ODVODŇOVACÍ ZAŘÍZENÍ - OTEVŘENÉ
	HLAVNÍ ODVODŇOVACÍ ZAŘÍZENÍ - ZAKRYTÉ
	II. TŘÍDA OCHRANY
	III. TŘÍDA OCHRANY
	IV. TŘÍDA OCHRANY
	V. TŘÍDA OCHRANY
	OSTATNÍ PLOCHY



## ÚP Lužice

ODVODNĚNÍ	VÝKRES PŘEDPOKLÁDANÝCH ZÁBORŮ PŮDNÍCH FONDŮ
-----------	---

PROJEKTOVÝ ATELIÉR AD s.r.o.  RAZÍTKA A PODPISY:  
ING. ARCH. JAROSLAV DANĚK

HUSOVA 4, Č. BUDĚJOVICE, 370 01. TEL. 387 311 238, 605 277 998  
www.atelierad.cz, atelierad@atelierad.cz, IČ 25194771, DIČ CZ25194771

ZPRACOVATEL: ING. ARCH. JAROSLAV DANĚK

KRESLIL: ING. TEREZA LOUŽENSKÁ

ČÍSLO ZAKÁZKY: 32/2023 ČÍSLO VÝKRESU: ČÍSLO PARE:

DATUM: ZÁŘÍ 2024 **5** **1**

MĚŘÍTKO: 1 : 5 000

## ZÁZNAM O ÚČINNOSTI

DATUM NABÝTÍ ÚČINNOSTI

POŘIZOVATEL: SPRÁVNÍ ORGÁN, KTERÝ ÚPO VYDAL

OBECNÍ ÚŘAD LUŽICE ZASTUPITELSTVO OBCE LUŽICE

ING. ARCH. JINDŘIŠKA KÚPCOVÁ  
osobně předaná úřední osobou pořizovatele  
RAZÍTKO A PODPIS: RAZÍTKO A PODPIS: