

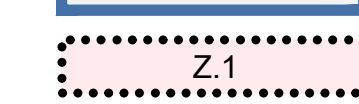


ÚZEMNÍ PLÁN LUŽICE

katastrální území: Lužice u Netolic

LEGENDA

VYMEZUJÍCÍ HRANICE

	ŘEŠENÉ ÚZEMÍ
	ZASTAVĚNÉ ÚZEMÍ OBCE
	ZASTAVITELNÁ PLOCHA



ÚP Lužice			
VÝROK	VÝKRES ZÁKLADNÍHO ČLENĚNÍ ÚZEMÍ		
PROJEKTOVÝ ATELIÉR AD s.r.o. ING. ARCH. JAROSLAV DANĚK		RAZÍTKA A PODPISY:	
HUSOVA 4, C. BUDĚJOVICE, 370 01. TEL. 387 311 238, 605 277 998 www.atelierad.cz, atelierad@atelierad.cz, IČ 25194771, DIČ CZ25194771			
ZPRACOVATEL: ING. ARCH. JAROSLAV DANĚK			
KRESLIL: ING. TEREZA LOUŽENSKÁ			
ČÍSLO ZAKÁZKY: 32/2023	ČÍSLO VÝKRESU:	ČÍSLO PÁŘE:	
DATUM: ZÁŘÍ 2024	1	1	
MĚŘÍTKO: 1 : 5 000			
ZÁZNAM O ÚČINNOSTI			
DATUM NABÝTÍ ÚČINNOSTI			
POŘIZOVATEL	SPRÁVNÍ ORGÁN, KTERÝ ÚPO VYDAL		
OBECNÍ ÚŘAD LUŽICE	ZASTUPITELSTVO OBCE LUŽICE		
ING. ARCH. JINDŘIŠKA KÚPCOVÁ osobně předání osobou pořizovatele		RAZÍTKO A PODPIS:	
RAZÍTKO A PODPIS:			