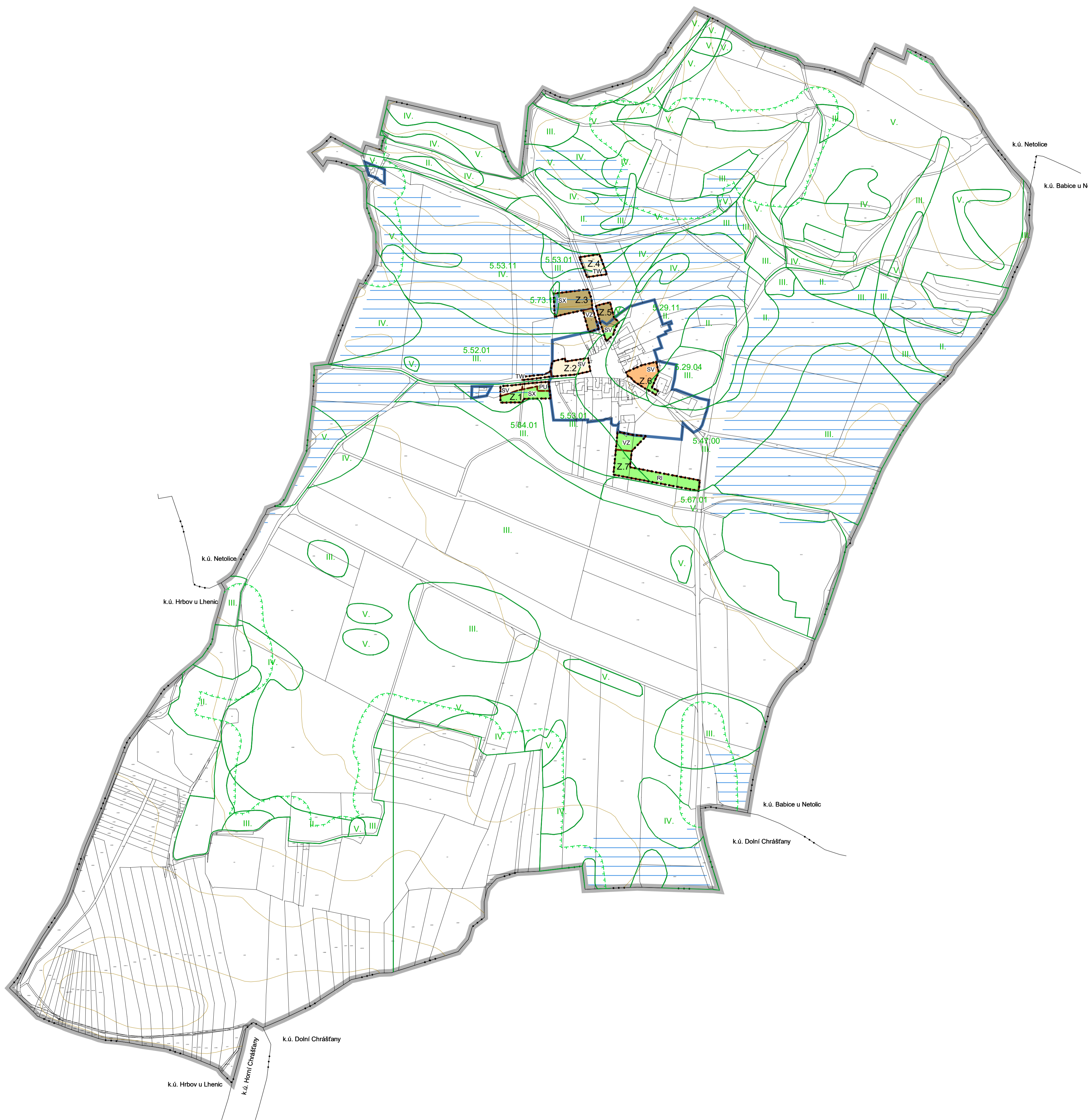















ÚZEMNÍ PLÁN LUŽICE

katastrální území: Lužice u Netolic



LEGENDA

VYMEZUJÍCÍ HRANICE

-  REŠENÉ ÚZEMÍ
-  ZASTAVĚNÉ ÚZEMÍ OBCE
-  ZASTAVITELNÁ PLOCHA
-  HRANICE LOKALIT
-  VZDÁLENOST 50 m OD OKRAJE LESA
-  HRANICE BPEJ
-  ČÍSLO BPEJ
-  MELIORAČNÍ PLOCHY
-  II. TRÍDA OCHRANY
-  III. TRÍDA OCHRANY
-  IV. TRÍDA OCHRANY
-  V. TRÍDA OCHRANY
-  OSTATNÍ PLOCHY

ÚP Lužice

ODŮVODNĚNÍ		VÝKRES PŘEDPOKLADANÝCH ZÁBORŮ PŮDNÍCH FONDŮ	
PROJEKTOVÝ ATELIÉR AD s.r.o. ING. ARCH. JAROSLAV DANĚK		RAZÍTKA A PODPISY:	
HUSOVA 4, Č. BUDĚJOVICE, 370 01, TEL. 387 311 238, 605 277 998 www.atelierad.cz, atelierad@atelierad.cz, IČ 25194771, DIČ CZ25194771			
ZPRACOVATEL: ING. ARCH. JAROSLAV DANĚK			
KRESLIL: ING. TEREZA LOUŽENSKÁ			
ČÍSLO ZAKÁZKY: 32/2023	ČÍSLO VÝKRESU:	ČÍSLO PARÉ:	
DATUM: LISTOPAD 2023	5	1	
MĚŘÍTKO: 1 : 5 000			

ZÁZNAM O ÚČINNOSTI

DATUM NABYTÍ ÚČINNOSTI	
POŘIZOVATEL	SPRÁVNÍ ORGÁN, KTERÝ ÚPD VYDAL
OBECNÍ ÚŘAD LUŽICE ING. ARCH. JINDŘIŠKA KUPČOVÁ oprávněná úřední osoba pořizovatele	ZASTUPITELSTVO OBCE LUŽICE
RAZÍTKO A PODPIS:	RAZÍTKO A PODPIS: