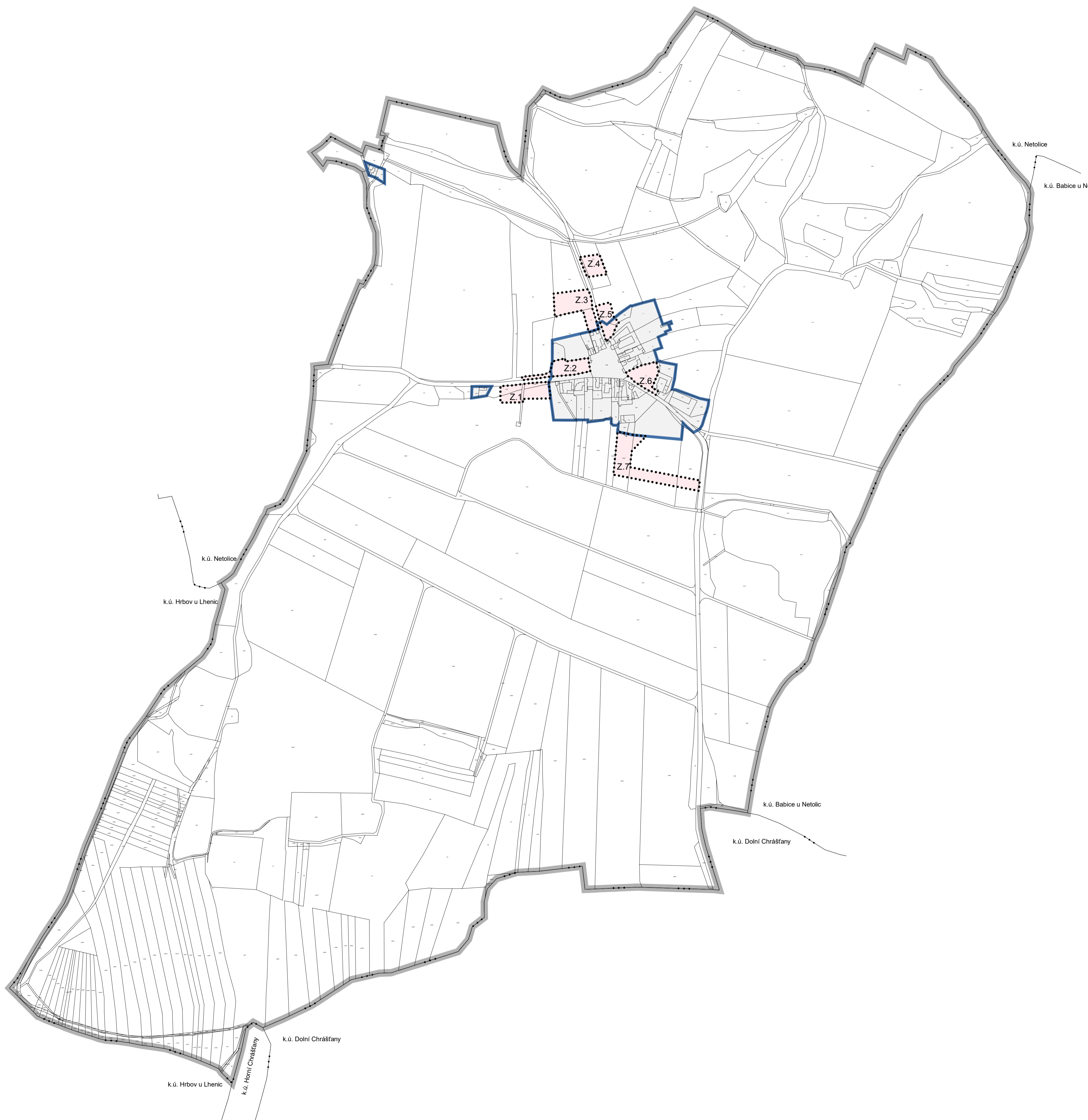





ÚZEMNÍ PLÁN LUŽICE

katastrální území: Lužice u Netolic



LEGENDA

VYMEZUJÍCÍ HRANICE

-  ŘEŠENÉ ÚZEMÍ
-  ZASTAVĚNÉ ÚZEMÍ OBCE
-  Z.1 ZASTAVITELNÁ PLOCHA

ÚP Lužice			
VÝROK		VÝKRES ZÁKLADNÍHO ČLENĚNÍ ÚZEMÍ	
PROJEKTOVÝ ATELIÉR AD s.r.o. ING. ARCH. JAROSLAV DANĚK		RAZÍTKA A PODPISY:	
HUSOVA 4, C. BUDĚJOVICE, 370 01, TEL. 387 311 238, 605 277 998 www.atelierad.cz, atelierad@atelierad.cz, IČ 25194771, DIČ CZ25194771			
ZPRACOVATEL: ING. ARCH. JAROSLAV DANĚK			
KRESLIL: ING. TEREZA LOUŽENSKÁ			
ČÍSLO ZAKÁZKY: 32/2023	ČÍSLO VÝKRESU:	ČÍSLO PARÉ:	
DATUM: LISTOPAD 2023	1	1	
MĚŘÍTKO: 1 : 5 000			
ZÁZNAM O ÚČINNOSTI			
DATUM NABYTÍ ÚČINNOSTI:			
POŘIZOVATEL:	SPRÁVNÍ ORGÁN, KTERÝ ÚPD VYDAL:		
OBECNÍ ÚŘAD LUŽICE ING. ARCH. JINDŘICH KUPČOVÁ oprávněná úřední osoba pořizovatele	ZASTUPITELSTVO OBCE LUŽICE		
RAZÍTKO A PODPIS:	RAZÍTKO A PODPIS:		